BUPATI BARITO KUALA
PROVINSI KALIMANTAN SELATAN

PERATURAN BUPATI BARITO KUALA
NOMOR 35 TAHUN 2024

TENTANG

BATAS DESA DAN PETA BATAS DESA DI WILAYAH
KECAMATAN TABUNGANEN

DENGAN RAHMAT TUHAN YANG MAHA ESA

BUPATI BARITO KUALA

Menimbang : bahwa untuk berdasarkan ketentuan Pasal 9 ayat (3) dan Pasal 17 ayat (2) Peraturan Menteri Dalam Negeri Nomor 45 Tahun 2016 tentang Pedoman Penetapan dan Penegasan Batas Desa, perlu menetapkan Peraturan Bupati tentang Batas Desa dan Peta Batas Desa di Wilayah Kecamatan Tabunganen.

Mengingat :

1. Pasal 18 ayat (6) Undang-Undang Dasar Negara Republik Indonesia Tahun 1945;

2. Undang-Undang Nomor 27 Tahun 1959 tentang Penetapan Undang-Undang Darurat Nomor 3 Tahun 1953 tentang Pembentukan Daerah Tingkat II di Kalimantan (Lembaran Negara Republik Indonesia Tahun 1953 Nomor 9, Tambahan Lembaran Negara Republik Indonesia Nomor 2756) sebagai Undang-Undang (Lembaran Negara Republik Indonesia Tahun 1959 Nomor 72, Tambahan Lembaran Negara Republik Indonesia Nomor 1820);

3. Undang-Undang Nomor 12 Tahun 2011 tentang Pembentukan Peraturan Perundang-Undangan (Lembaran Negara Republik Indonesia Tahun 2011 Nomor 82, Tambahan Lembaran Negara Republik Indonesia Nomor 5234) sebagaimana telah diubah dengan Undang-Undang Nomor 13 Tahun 2022 tentang Perubahan Kedua Atas Undang-Undang Nomor 12 Tahun 2011 tentang Pembentukan Peraturan Perundang-Undangan (Lembaran Negara Republik Indonesia Tahun 2022 Nomor 143, Tambahan Lembaran Negara Republik Indonesia Nomor 6801);

4. Undang-Undang Nomor 6 Tahun 2014 tentang Desa (Lembaran Negara Republik Indonesia Tahun 2014 Nomor 7, Tambahan Lembaran Negara Republik Indonesia Nomor 5495)

sebagaimana telah diubah dengan Undang-Undang Nomor 6 Tahun 2023 tentang Penetapan Peraturan Pemerintah Pengganti Undang-Undang Nomor 2 Tahun 2022 tentang Cipta Kerja menjadi Undang-Undang (Lembaran Negara Republik Indonesia Tahun 2023 Nomor 41, Tambahan Negara Republik Indonesia Nomor 6856);

5. Undang-Undang Nomor 23 Tahun 2014 tentang Pemerintahan Daerah (Lembaran Negara Republik Indonesia Tahun 2014 Nomor 244, Tambahan Lembaran Negara Republik Indonesia Nomor 5587) sebagaimana telah diubah beberapa kali, terakhir dengan Undang-Undang Nomor 6 Tahun 2023 tentang Penetapan Peraturan Pemerintah Pengganti Undang-Undang Nomor 2 Tahun 2022 tentang Cipta Kerja Menjadi Undang-Undang (Lembaran Negara Republik Indonesia Tahun 2023 Nomor 41, Tambahan Lembaran Negara Republik Indonesia Nomor 6856);

6. Undang-Undang Nomor 30 Tahun 2014 tentang Administrasi Pemerintahan (Lembaran Negara Republik Indonesia Tahun 2014 Nomor 292, Tambahan Lembaran Negara Republik Indonesia Nomor 5601) sebagaimana telah diubah beberapa kali, terakhir dengan Undang-Undang Nomor 6 Tahun 2023 tentang Penetapan Peraturan Pemerintah Pengganti Undang-Undang Nomor 2 Tahun 2022 tentang Cipta Kerja menjadi Undang-Undang (Lembaran Negara Republik Indonesia Tahun 2023 Nomor 41, Tambahan Lembaran Negara Republik Indonesia Nomor 6856);

7. Peraturan Pemerintah Nomor 43 Tahun 2014 tentang Peraturan Pelaksanaan Undang-Undang Nomor 6 Tahun 2014 tentang Desa (Lembaran Negara Republik Indonesia Tahun 2014 Nomor 113, Tambahan Lembaran Negara Republik Indonesia Nomor 5539) sebagaimana telah diubah beberapa kali terakhir dengan Peraturan Pemerintah Nomor 11 tahun 2021 tentang Badan Usaha Milik Desa (Lembaran Negara Republik Indonesia Tahun 2021 Nomor 21, Tambahan Lembaran Negara Republik Indonesia Nomor 6623);

8. Peraturan Pemerintah Nomor 17 Tahun 2018 tentang Kecamatan (Lembaran Negara Republik Indonesia Tahun 2018 Nomor 73, Tambahan Lembaran Negara Republik Indonesia Nomor 6206);

9. Peraturan Menteri Dalam Negeri Nomor 80 Tahun 2015 tentang Pembentukan Produk Hukum Daerah (Berita Negara Republik Indonesia tahun 2015 Nomor 2036) sebagaimana telah diubah dengan Peraturan Menteri Dalam Negeri Nomor 120 Tahun 2018 tentang Perubahan Atas Peraturan Menteri Dalam Negeri Nomor 80 Tahun 2015 tentang Pembentukan Produk Hukum Daerah (Berita Negara Republik Indonesia Tahun 2019 Nomor 157);

10. Peraturan Menteri Desa, Pembangunan Daerah Tertinggal dan Transmigrasi Nomor 1 Tahun 2015 tentang Pedoman Kewenangan Berdasarkan Hak Asal Usul dan Kewenangan Lokal Berskala Desa (Berita Negara Republik Indonesia Tahun 2015 Nomor 158);

11. Peraturan Menteri Dalam Negeri Nomor 45 Tahun 2016 tentang Pedoman Penetapan dan Penegasan Batas Desa (Berita Negara Republik Indonesia Tahun 2016 Nomor 1038);

12. Peraturan Menteri Dalam Negeri Nomor 1 Tahun 2017 tentang Penataan Desa (Berita Negara Republik Indonesia Tahun 2017 Nomor 155);

13. Peraturan Menteri Dalam Negeri Nomor 58 Tahun 2021 tentang Kode, Data Wilayah Administrasi Pemerintahan, dan Pulau (Berita Negara Republik Indonesia Tahun 2021 Nomor 1391).

MEMUTUSKAN :

Menetapkan : PERATURAN BUPATI TENTANG BATAS DESA DAN PETA BATAS DESA DI WILAYAH KECAMATAN TABUNGANEN.

BAB I
KETENTUAN UMUM

Pasal 1

Dalam Peraturan Bupati ini yang dimaksud dengan :

1. Daerah adalah Kabupaten Barito Kuala.
2. Pemerintahan Daerah adalah penyelenggara urusan pemerintahan oleh Pemerintah Daerah dan Dewan Perwakilan Rakyat Daerah yang menyelenggarakan urusan pemerintahan menurut asas otonomi dan tugas pembantuan dengan prinsip otonomi seluas-luasnya dalam sistem dan prinsip Negara Kesatuan Republik Indonesia Sebagaimana dimaksud dalam Undang-Undang Dasar Negara Republik Indonesia Tahun 1945.
3. Pemerintah Daerah adalah Bupati sebagai unsur penyelenggara Pemerintahan Daerah yang memimpin pelaksanaan urusan pemerintahan yang menjadi kewenangan daerah otonom.
4. Bupati adalah Bupati Barito Kuala.
5. Kecamatan adalah merupakan wilayah kerja dari daerah kabupaten sebagai Perangkat Daerah yang dipimpin oleh Camat.
6. Desa adalah kesatuan masyarakat hukum yang memiliki batas-batas wilayah yang berwenang untuk mengatur dan dapat mengurus kepentingan masyarakat setempat, berdasarkan asal usul dan adat istiadat setempat yang diakui dan dihormati dalam sistem Pemerintahan Kesatuan Negara Republik Indonesia.
7. Pemerintah Desa adalah Kepala Desa atau yang disebut dengan nama lain dibantu perangkat Desa sebagai unsur penyelenggara Pemerintahan Desa.
8. Batas adalah tanda pemisah antara Desa yang bersebelahan baik berupa batas alam maupun batas buatan.

9. Batas Desa adalah pembatas wilayah administrasi pemerintahan antar Desa yang merupakan rangkaian titik-titik koordinat yang berada pada permukaan bumi dapat berupa tanda-tanda alam seperti igir/punggung gunung/pegunungan (watershed), median sungai dan/atau unsur buatan dilapangan yang dituangkan dalam bentuk peta.
10. Penetapan Batas Desa adalah proses penetapan batas Desa secara kartometrik di atas suatu peta dasar yang disepakati.
11. Penegasan Batas Desa adalah kegiatan penentuan titik-titik koordinat batas Desa yang dapat dilakukan dengan metode kartometrik dan/atau survey dilapangan, yang dituangkan dalam bentuk peta batas dengan daftar titik-titik koordinat batas Desa.
12. Peta Batas Desa adalah peta yang menyajikan semua unsur batas dan unsur lainnya, seperti pilar batas, garis batas, toponimi perairan dan transportasi.
13. Skala adalah perbandingan ukuran jarak suatu unsur di atas peta dengan jarak unsur di muka bumi dan dinyatakan dengan besaran perbandingan.
14. Titik Kartometrik yang selanjutnya disingkat TK adalah titik-titik koordinat batas yang ditentukan berdasarkan pengukuran/penghitungan posisi titik dengan menggunakan peta dasar dan peta lain sebagai pelengkap.
15. Lintang Selatan yang selanjutnya disingkat LS adalah koordinat untuk menentukan tempat suatu titik pada suatu bulatan yang merupakan jarak lengkung dan terletak di sebelah selatan garis ekuator yang ditarik pada bulatan itu.
16. Bujur Timur yang selanjutnya disingkat BT adalah suatu garis khayal yang ditarik dari ujung kutub utara sampai ke kutub selatan yang digunakan untutk menentukan lokasi di Bumi/peta di sebelah timur Greenwich.
17. Sistem Proyeksi Koordinat UTM *(Universal Transverse Mercator)* adalah rangkaian proyeksi *Transverse Mercator* untuk global dmana bumi dibagi menjadi 60 bagian zona.
18. Sistem Proyeksi Koordinat Geografi adalah rangkaian proyeksi untuk menunjukkan suatu titik di Bumi berdasarkan garis lintang dan garis bujur dengan satuan unitnya adalah derajat.

BAB II
MAKSUD, TUJUAN DAN RUANG LINGKUP
Bagian Kesatu
Maksud dan Tujuan

Pasal 2

Maksud ditetapkan Peraturan Bupati ini untuk dasar hukum dan panduan teknis dalam Penetapan dan Penegasan Batas Desa di Wilayah Kecamatan Tabunganen.

Pasal 3

Tujuan ditetapkan Peraturan Bupati ini untuk memberikan pedoman kepada Pemerintah Desa dan aparatur Kecamatan di wilayah Kecamatan Tabunganen tentang batas administrasi dalam memberikan pelayanan kepada masyarakat.

Bagian Kedua
Ruang Lingkup

Pasal 4

Ruang lingkup dalam Peraturan Bupati ini, meliputi :
a. Batas Desa;
b. Titik Kartometrik Batas Desa; dan
c. Peta Batas Desa.

BAB III
BATAS DESA

Pasal 5

(1) Dengan Peraturan Bupati ini ditetapkan Batas Desa dan Peta Batas Desa di Wilayah Kecamatan Tabunganen.
(2) Batas Desa dan Peta Batas Desa di Wilayah Kecamatan Tabunganen sebagaimana dimaksud pada ayat (1) sebanyak 14 (Empat Belas) Desa dengan rincian sebagai berikut :
    a. Desa Kuala Lupak
    b. Desa Sungai Telan Besar
    c. Desa Sungai Telan Kecil
    d. Desa Tabunganen Muara
    e. Desa Tabunganen Tengah
    f. Desa Karya Baru
    g. Desa Tabunganen Perumus
    h. Desa Sungai Teras Dalam
    i. Desa Sungai Jingah Besar
    j. Desa Tabunganen Kecil
    k. Desa Sei Teras Luar
    l. Desa Sei Telan Muara
    m. Desa Beringin Kencana
    n. Desa Tanggul Rejo

Pasal 6

(1) Penegasan Batas Desa di wilayah Kecamatan Tabunganen sebagaimana dimaksud dalam Pasal 5 ayat (2) merupakan penentuan batas wilayah Desa secara administrasi sehingga tidak mengubah, mengurangi, menambah atau menghapuskan luasan dan batas kawasan tertentu, hak atas tanah, hak ulayat, dan hak adat serta hak-hak lainnya pada masyarakat.
(2) Batas Desa Kuala Lupak sebagaimana tercantum dalam Lampiran I huruf a yang merupakan bagian tidak terpisahkan dengan Peraturan Bupati ini.
(3) Batas Desa Sungai Telan Besar sebagaimana tercantum dalam Lampiran II huruf a yang merupakan bagian tidak terpisahkan dengan Peraturan Bupati ini.
(4) Batas Desa Sungai Telan Kecil sebagaimana tercantum dalam Lampiran III huruf a yang merupakan bagian tidak terpisahkan dengan Peraturan Bupati ini.
(5) Batas Desa Tabunganen Muara sebagaimana tercantum dalam Lampiran IV huruf a yang merupakan bagian tidak terpisahkan dengan Peraturan Bupati ini.

(6) Batas Desa Tabunganen Tengah sebagaimana tercantum dalam Lampiran V huruf a yang merupakan bagian tidak terpisahkan dengan Peraturan Bupati ini.
(7) Batas Desa Karya Baru sebagaimana tercantum dalam Lampiran VI huruf a yang merupakan bagian tidak terpisahkan dengan Peraturan Bupati ini.
(8) Batas Desa Tabunganen Perumus sebagaimana tercantum dalam Lampiran VII huruf a yang merupakan bagian tidak terpisahkan dengan Peraturan Bupati ini.
(9) Batas Desa Sungai Teras Dalam sebagaimana tercantum dalam Lampiran VIII huruf a yang merupakan bagian tidak terpisahkan dengan Peraturan Bupati ini.
(10) Batas Desa Sungai Jingah Besar sebagaimana tercantum dalam Lampiran IX huruf a yang merupakan bagian tidak terpisahkan dengan Peraturan Bupati ini.
(11) Batas Desa Tabunganen Kecil sebagaimana tercantum dalam Lampiran X huruf a yang merupakan bagian tidak terpisahkan dengan Peraturan Bupati ini.
(12) Batas Desa Sei Teras Luar sebagaimana tercantum dalam Lampiran XI huruf a yang merupakan bagian tidak terpisahkan dengan Peraturan Bupati ini.
(13) Batas Desa Sei Telan Muara sebagaimana tercantum dalam Lampiran XII huruf a yang merupakan bagian tidak terpisahkan dengan Peraturan Bupati ini.
(14) Batas Desa Beringin Kencana sebagaimana tercantum dalam Lampiran XIII huruf a yang merupakan bagian tidak terpisahkan dengan Peraturan Bupati ini.
(15) Batas Desa Tanggul Rejo sebagaimana tercantum dalam Lampiran XIV huruf a yang merupakan bagian tidak terpisahkan dengan Peraturan Bupati ini.

BAB IV
TITIK KARTOMETRIK BATAS DESA

Pasal 7

(1) Penegasan Batas Desa di wilayah Kecamatan Tabunganen sebagaimana dimaksud dalam Pasal 5 yang dituangkan dalam bentuk daftar Titik Kartometrik.
(2) Titik Kartometrik Desa Kuala Lupak sebagaimana tercantum dalam Lampiran I huruf b yang merupakan bagian tidak terpisahkan dengan Peraturan Bupati ini.
(3) Titik Kartometrik Desa Sungai Telan Besar sebagaimana tercantum dalam Lampiran II huruf b yang merupakan bagian tidak terpisahkan dengan Peraturan Bupati ini.
(4) Titik Kartometrik Desa Sungai Telan Kecil sebagaimana tercantum dalam Lampiran III huruf b yang merupakan bagian tidak terpisahkan dengan Peraturan Bupati ini.
(5) Titik Kartometrik Desa Tabunganen Muara sebagaimana tercantum dalam Lampiran IV huruf b yang merupakan bagian tidak terpisahkan dengan Peraturan Bupati ini.
(6) Titik Kartometrik Desa Tabunganen Tengah sebagaimana tercantum dalam Lampiran V huruf b yang merupakan bagian tidak terpisahkan dengan Peraturan Bupati ini.
(7) Titik Kartometrik Desa Karya Baru sebagaimana tercantum dalam Lampiran VI huruf b yang merupakan bagian tidak terpisahkan dengan Peraturan Bupati ini.

(8) Titik Kartometrik Desa Tabunganen Perumus sebagaimana tercantum dalam Lampiran VII huruf b yang merupakan bagian tidak terpisahkan dengan Peraturan Bupati ini.
(9) Titik Kartometrik Desa Sungai Teras Dalam sebagaimana tercantum dalam Lampiran VIII huruf b yang merupakan bagian tidak terpisahkan dengan Peraturan Bupati ini.
(10) Titik Kartometrik Desa Sungai Jingah Besar sebagaimana tercantum dalam Lampiran IX huruf b yang merupakan bagian tidak terpisahkan dengan Peraturan Bupati ini.
(11) Titik Kartometrik Desa Tabunganen Kecil sebagaimana tercantum dalam Lampiran X huruf b yang merupakan bagian tidak terpisahkan dengan Peraturan Bupati ini.
(12) Titik Kartometrik Desa Sei Teras Luar sebagaimana tercantum dalam Lampiran XI huruf b yang merupakan bagian tidak terpisahkan dengan Peraturan Bupati ini.
(13) Titik Kartometrik Desa Sei Telan Muara sebagaimana tercantum dalam Lampiran XII huruf b yang merupakan bagian tidak terpisahkan dengan Peraturan Bupati ini.
(14) Titik Kartometrik Desa Beringin Kencana sebagaimana tercantum dalam Lampiran XIII huruf b yang merupakan bagian tidak terpisahkan dengan Peraturan Bupati ini.
(15) Titik Kartometrik Desa Tanggul Rejo sebagaimana tercantum dalam Lampiran XIV huruf b yang merupakan bagian tidak terpisahkan dengan Peraturan Bupati ini.

BAB V
PETA BATAS DESA

Pasal 8

(1) Penegasan Batas Desa di wilayah Kecamatan Tabunganen sebagaimana dimaksud dalam Pasal 5 yang dituangkan dalam bentuk Peta Batas Desa.
(2) Peta Batas Desa Kuala Lupak sebagaimana tercantum dalam Lampiran I huruf c yang merupakan bagian tidak terpisahkan dengan Peraturan Bupati ini.
(3) Peta Batas Desa Sungai Telan Besar sebagaimana tercantum dalam Lampiran II huruf c yang merupakan bagian tidak terpisahkan dengan Peraturan Bupati ini.
(4) Peta Batas Desa Sungai Telan Kecil sebagaimana tercantum dalam Lampiran III huruf c yang merupakan bagian tidak terpisahkan dengan Peraturan Bupati ini.
(5) Peta Batas Desa Tabunganen Muara sebagaimana tercantum dalam Lampiran IV huruf c yang merupakan bagian tidak terpisahkan dengan Peraturan Bupati ini.
(6) Peta Batas Desa Tabunganen Tengah sebagaimana tercantum dalam Lampiran V huruf c yang merupakan bagian tidak terpisahkan dengan Peraturan Bupati ini.
(7) Peta Batas Desa Karya Baru sebagaimana tercantum dalam Lampiran VI huruf c yang merupakan bagian tidak terpisahkan dengan Peraturan Bupati ini.
(8) Peta Batas Desa Tabunganen Perumus sebagaimana tercantum dalam Lampiran VII huruf c yang merupakan bagian tidak terpisahkan dengan Peraturan Bupati ini.
(9) Peta Batas Desa Sungai Teras Dalam sebagaimana tercantum dalam Lampiran VIII huruf c yang merupakan bagian tidak terpisahkan dengan Peraturan Bupati ini.

(10) Peta Batas Desa Sungai Jingah Besar sebagaimana tercantum dalam Lampiran IX huruf c yang merupakan bagian tidak terpisahkan dengan Peraturan Bupati ini.
(11) Peta Batas Desa Tabunganen Kecil sebagaimana tercantum dalam Lampiran X huruf c yang merupakan bagian tidak terpisahkan dengan Peraturan Bupati ini.
(12) Peta Batas Desa Sei Teras Luar sebagaimana tercantum dalam Lampiran XI huruf c yang merupakan bagian tidak terpisahkan dengan Peraturan Bupati ini.
(13) Peta Batas Desa Sei Telan Muara sebagaimana tercantum dalam Lampiran XII huruf c yang merupakan bagian tidak terpisahkan dengan Peraturan Bupati ini.
(14) Peta Batas Desa Beringin Kencana sebagaimana tercantum dalam Lampiran XIII huruf c yang merupakan bagian tidak terpisahkan dengan Peraturan Bupati ini.
(15) Peta Batas Desa Tanggul Rejo sebagaimana tercantum dalam Lampiran XIV huruf c yang merupakan bagian tidak terpisahkan dengan Peraturan Bupati ini.

BAB VI
KETENTUAN PENUTUP

Pasal 9

Pemerintah Daerah, Kecamatan, dan Pemerintah Desa melakukan penyesuaian administrasi kependudukan dan hal-hal yang terkait di dalam wilayah Batas Desa yang sudah dipetakan yang diatur berdasarkan Peraturan Bupati ini dilakukan paling lama 1 (satu) tahun terhitung sejak Peraturan Bupati ini diundangkan.

Pasal 10

Peraturan Bupati ini mulai berlaku pada tanggal diundangkan.

Agar setiap orang mengetahuinya, memerintahkan pengundangan Peraturan Bupati ini dengan penempatannya dalam Berita Daerah Kabupaten Barito Kuala.

Ditetapkan di Marabahan
pada tanggal 18 April 2024

Pj. BUPATI BARITO KUALA,

A. MUJIYAT

Diundangkan di Marabahan
pada tanggal 18 April 2024

SEKRETARIS DAERAH
KABUPATEN BARITO KUALA,

H. ZULKIPLI YADI NOOR

Lampiran I : Peraturan Bupati Barito Kuala
Nomor 35 Tahun 2024
Tanggal 18 April 2024

BATAS DESA, TITIK KARTOMETRIK, DAN PETA BATAS
DESA KUALA LUPAK

a. BATAS DESA

Batas wilayah Desa Kuala Lupak Kecamatan Tabunganen berbatasan dengan :

a. Batas sebelah Utara : Desa Tanggul Rejo Kecamatan Tabunganen;
b. Batas sebelah Timur : Desa Sungai Telan Besar dan Desa Sungai Telan Kecil Kecamatan Tabunganen;
c. Batas sebelah Selatan : Laut Jawa; dan
d. Batas sebelah Barat : Kabupaten Kapuas Provinsi Kalimantan Tengah.

b. TITIK KARTOMETRIK BATAS DESA

TITIK KARTOMETRIK	KOORDINAT GEOGRAFIS		KOORDINAT UTM	
	LINTANG	BUJUR	X (M)	Y (M)
TK 62.03-63.04.01-2001-01.2013-000	3° 24' 30,751" S	114° 21' 20,094" E	206155,225	9622845,862
TK 63.04.01.2001-01.2013-01.2014-000	3° 24' 31,798" S	114° 21' 55,385" E	207245,385	9622816,678
TK 63.04.01.2001-01.2014-001	3° 25' 14,199" S	114° 21' 54,978" E	207236,396	9621513,362
TK 63.04.01.2001-01.2014-002	3° 25' 16,692" S	114° 22' 57,841" E	209178,272	9621442,056
TK 63.04.01.2001-01.2014-003	3° 25' 24,094" S	114° 23' 9,459" E	209537,731	9621215,523
TK 63.04.01.2001-01.2014-004	3° 26' 13,574" S	114° 23' 14,245" E	209689,704	9619695,125
TK 63.04.01.2001-01.2014-005	3° 26' 26,485" S	114° 24' 32,206" E	212098,722	9619304,864
TK 63.04.01.2001-01.2014-006	3° 26' 40,238" S	114° 24' 28,224" E	211976,885	9618881,839
TK 63.04.01.2001-01.2014-007	3° 26' 44,139" S	114° 24' 50,744" E	212672,741	9618763,835
TK 63.04.01.2001-01.2014-008	3° 26' 38,424" S	114° 24' 55,797" E	212828,346	9618939,899
TK 63.04.01.2001-01.2014-009	3° 26' 40,271" S	114° 25' 0,727" E	212980,746	9618883,543
TK 63.04.01.2001-01.2014-010	3° 26' 26,992" S	114° 25' 2,650" E	213039,061	9619291,848
TK 63.04.01.2001-01.2007-01.2014-000	3° 26' 21,908" S	114° 25' 30,042" E	213884,641	9619450,378
TK 63.04.01.2001-01.2007-001	3° 26' 17,250" S	114° 26' 40,660" E	216065,329	9619599,389
TK 63.04.01.2001-01.2007-002	3° 26' 17,811" S	114° 26' 41,189" E	216081,694	9619582,194
TK 63.04.01.2001-01.2002-01.2003-000	3° 28' 37,604" S	114° 26' 51,828" E	216421,843	9615286,638
TK 63.04.01.2001-01.2003-001	3° 28' 36,082" S	114° 26' 51,498" E	216411,535	9615333,385
TK 63.04.01.2001-01.2003-002	3° 28' 38,500" S	114° 26' 39,896" E	216053,415	9615258,088
TK 63.04.01.2001-01.2003-003	3° 27' 41,146" S	114° 26' 41,624" E	216102,025	9617020,982
TK 63.04.01.2001-01.2003-004	3° 27' 40,274" S	114° 26' 36,709" E	215950,150	9617047,380
TK 63.04.01.2001-01.2003-01.2007-000	3° 26' 44,146" S	114° 26' 52,370" E	216429,195	9618773,751
TK 63.04.01.2001-01.2002-001	3° 28' 58,060" S	114° 26' 44,691" E	216203,134	9614657,339
TK 63.04.01.2001-01.2002-002	3° 28' 55,424" S	114° 26' 25,371" E	215606,233	9614736,714
TK 63.04.01.2001-01.2002-000	3° 30' 1,967" S	114° 26' 13,550" E	215246,723	9612690,562

Lampiran II : Peraturan Bupati Barito Kuala
Nomor 35 Tahun 2024
Tanggal 18 April 2024

BATAS DESA, TITIK KARTOMETRIK, DAN PETA BATAS
DESA SUNGAI TELAN BESAR

a. BATAS DESA

Batas wilayah Desa Sungai Telan Besar Kecamatan Tabunganen berbatasan dengan :

a. Batas sebelah Utara : Desa Sungai Telan Muara Kecamatan Tabunganen;
b. Batas sebelah Timur : Kabupaten Banjar Provinsi Kalimantan Selatan;
c. Batas sebelah Selatan : Laut Jawa; dan
d. Batas sebelah Barat : Desa Kuala Lupak dan Desa Sungai Telan Kecil Kecamatan Tabunganen.

b. TITIK KARTOMETRIK BATAS DESA

TITIK KARTOMETRIK	KOORDINAT GEOGRAFIS		KOORDINAT UTM	
	LINTANG	BUJUR	X (M)	Y (M)
TK 63.03-63.04.01.2002-01.2004-000	3° 27' 9,601" S	114° 30' 57,562" E	224003,745	9618011,441
TK 63.04.01.2002-01.2004-01.2014-000	3° 26' 3,599" S	114° 30' 10,074" E	222531,874	9620036,062
TK 63.04.01.2002-01.2012-001	3° 26' 8,310" S	114° 29' 57,326" E	222138,543	9619890,231
TK 63.04.01.2002-01.2012-002	3° 26' 14,611" S	114° 29' 48,075" E	221853,324	9619695,834
TK 63.04.01.2002-01.2003-01.2012-000	3° 26' 19,291" S	114° 29' 42,435" E	221679,527	9619551,564
TK 63.04.01.2002-01.2003-001	3° 26' 19,979" S	114° 29' 40,419" E	221617,327	9619530,229
TK 63.04.01.2002-01.2003-002	3° 26' 31,504" S	114° 29' 35,802" E	221475,662	9619175,659
TK 63.04.01.2002-01.2003-003	3° 26' 28,155" S	114° 29' 31,060" E	221328,950	9619278,211
TK 63.04.01.2002-01.2003-004	3° 27' 2,797" S	114° 29' 8,341" E	220630,092	9618211,691
TK 63.04.01.2002-01.2003-005	3° 27' 35,069" S	114° 28' 34,390" E	219584,186	9617217,088
TK 63.04.01.2002-01.2003-006	3° 27' 48,309" S	114° 28' 18,291" E	219088,073	9616808,845
TK 63.04.01.2002-01.2003-007	3° 27' 54,967" S	114° 28' 10,508" E	218848,241	9616603,579
TK 63.04.01.2002-01.2003-008	3° 28' 21,277" S	114° 27' 35,535" E	217770,328	9615792,057
TK 63.04.01.2002-01.2003-009	3° 28' 23,894" S	114° 27' 26,690" E	217497,387	9615710,899
TK 63.04.01.2001-01.2002-01.2003-000	3° 28' 37,604" S	114° 26' 51,828" E	216421,843	9615286,638
TK 63.04.01.2001-01.2002-001	3° 28' 58,060" S	114° 26' 44,691" E	216203,134	9614657,339
TK 63.04.01.2001-01.2002-002	3° 28' 55,424" S	114° 26' 25,371" E	215606,233	9614736,714
TK 63.04.01.2001-01.2002-000	3° 30' 1,967" S	114° 26' 13,550" E	215246,723	9612690,562

Lampiran III : Peraturan Bupati Barito Kuala
Nomor 35 Tahun 2024
Tanggal 18 April 2024

BATAS DESA, TITIK KARTOMETRIK, DAN PETA BATAS
DESA SUNGAI TELAN KECIL

a. BATAS DESA

Batas wilayah Desa Sungai Telan Kecil Kecamatan Tabunganen berbatasan dengan :

a. Batas sebelah Utara : Desa Tabunganen Tengah, Desa Tabunganen Muara, Desa Sungai Telan Muara Kecamatan Tabunganen;
b. Batas sebelah Timur : Desa Sungai Telan Besar Kecamatan Tabunganen;
c. Batas sebelah Selatan : Desa Kuala Lupak Kecamatan Tabunganen; dan
d. Batas sebelah Barat : Desa Karya Baru dan Desa Tabunganen Pemurus Kecamatan Tabunganen.

b. TITIK KARTOMETRIK BATAS DESA

TITIK KARTOMETRIK	KOORDINAT GEOGRAFIS		KOORDINAT UTM	
	LINTANG	BUJUR	X (M)	Y (M)
TK 63.04.01.2002-01.2003-01.2012-000	3° 26' 19,291" S	114° 29' 42,435" E	221679,527	9619551,564
TK 63.04.01.2003-01.2012-001	3° 26' 11,550" S	114° 29' 35,377" E	221460,917	9619788,898
TK 63.04.01.2003-01.2012-002	3° 26' 4,515" S	114° 29' 33,204" E	221393,231	9620004,905
TK 63.04.01.2003-01.2012-003	3° 25' 59,506" S	114° 29' 31,958" E	221354,365	9620158,774
TK 63.04.01.2003-01.2012-004	3° 25' 57,582" S	114° 29' 30,664" E	221314,231	9620217,783
TK 63.04.01.2003-01.2012-005	3° 25' 56,968" S	114° 29' 31,382" E	221336,369	9620236,719
TK 63.04.01.2003-01.2012-006	3° 25' 55,899" S	114° 29' 30,210" E	221300,068	9620269,468
TK 63.04.01.2003-01.2012-007	3° 25' 54,259" S	114° 29' 28,139" E	221236,001	9620319,694
TK 63.04.01.2003-01.2012-008	3° 25' 49,932" S	114° 29' 24,307" E	221117,285	9620452,396
TK 63.04.01.2003-01.2012-009	3° 25' 45,148" S	114° 29' 19,159" E	220957,911	9620598,984
TK 63.04.01.2003-01.2012-010	3° 25' 42,189" S	114° 29' 15,407" E	220841,788	9620689,638
TK 63.04.01.2003-01.2012-011	3° 25' 37,379" S	114° 29' 13,968" E	220796,951	9620837,347
TK 63.04.01.2003-01.2004-01.2012-000	3° 25' 32,219" S	114° 29' 12,424" E	220748,852	9620995,804
TK 63.04.01.2002-01.2003-001	3° 26' 19,979" S	114° 29' 40,419" E	221617,327	9619530,229
TK 63.04.01.2002-01.2003-002	3° 26' 31,504" S	114° 29' 35,802" E	221475,662	9619175,659
TK 63.04.01.2002-01.2003-003	3° 26' 28,155" S	114° 29' 31,060" E	221328,950	9619278,211
TK 63.04.01.2002-01.2003-004	3° 27' 2,797" S	114° 29' 8,341" E	220630,092	9618211,691
TK 63.04.01.2002-01.2003-005	3° 27' 35,069" S	114° 28' 34,390" E	219584,186	9617217,088
TK 63.04.01.2002-01.2003-006	3° 27' 48,309" S	114° 28' 18,291" E	219088,073	9616808,845
TK 63.04.01.2002-01.2003-007	3° 27' 54,967" S	114° 28' 10,508" E	218848,241	9616603,579
TK 63.04.01.2002-01.2003-008	3° 28' 21,277" S	114° 27' 35,535" E	217770,328	9615792,057
TK 63.04.01.2002-01.2003-009	3° 28' 23,894" S	114° 27' 26,690" E	217497,387	9615710,899
TK 63.04.01.2001-01.2002-01.2003-000	3° 28' 37,604" S	114° 26' 51,828" E	216421,843	9615286,638
TK 63.04.01.2001-01.2003-001	3° 28' 36,082" S	114° 26' 51,498" E	216411,535	9615333,385
TK 63.04.01.2001-01.2003-002	3° 28' 38,500" S	114° 26' 39,896" E	216053,415	9615258,088
TK 63.04.01.2001-01.2003-003	3° 27' 41,146" S	114° 26' 41,624" E	216102,025	9617020,982
TK 63.04.01.2001-01.2003-004	3° 27' 40,274" S	114° 26' 36,709" E	215950,150	9617047,380
TK 63.04.01.2001-01.2003-01.2007-000	3° 26' 44,146" S	114° 26' 52,370" E	216429,195	9618773,751
TK 63.04.01.2003-01.2007-001	3° 26' 51,101" S	114° 27' 15,119" E	217132,376	9618561,866
TK 63.04.01.2003-01.2007-002	3° 26' 54,156" S	114° 27' 23,500" E	217391,448	9618468,673
TK 63.04.01.2003-01.2007-003	3° 26' 59,315" S	114° 27' 32,805" E	217679,260	9618310,862
TK 63.04.01.2003-01.2006-01.2007-000	3° 26' 56,922" S	114° 27' 36,571" E	217795,365	9618384,729
TK 63.04.01.2003-01.2006-001	3° 27' 0,424" S	114° 27' 42,316" E	217973,099	9618277,581
TK 63.04.01.2003-01.2006-002	3° 27' 39,437" S	114° 27' 36,937" E	217810,191	9617078,111
TK 63.04.01.2003-01.2006-003	3° 27' 41,321" S	114° 27' 40,011" E	217905,280	9617020,463
TK 63.04.01.2003-01.2006-004	3° 27' 25,007" S	114° 27' 58,862" E	218486,109	9617523,392
TK 63.04.01.2003-01.2006-005	3° 27' 5,346" S	114° 28' 10,106" E	218831,768	9618128,582
TK 63.04.01.2003-01.2006-006	3° 27' 1,266" S	114° 28' 15,167" E	218987,740	9618254,391
TK 63.04.01.2003-01.2006-007	3° 27' 5,329" S	114° 28' 18,394" E	219087,752	9618129,781
TK 63.04.01.2003-01.2006-008	3° 27' 1,883" S	114° 28' 22,396" E	219211,048	9618236,011
TK 63.04.01.2003-01.2006-009	3° 26' 37,711" S	114° 28' 27,394" E	219363,445	9618979,337
TK 63.04.01.2003-01.2006-010	3° 26' 19,092" S	114° 28' 30,173" E	219447,768	9619551,802
TK 63.04.01.2003-01.2006-011	3° 26' 19,733" S	114° 28' 33,256" E	219543,019	9619532,354
TK 63.04.01.2003-01.2006-012	3° 26' 13,623" S	114° 28' 34,252" E	219573,291	9619720,209
TK 63.04.01.2003-01.2006-013	3° 26' 6,706" S	114° 28' 37,392" E	219669,706	9619933,047
TK 63.04.01.2003-01.2006-014	3° 25' 49,829" S	114° 28' 35,265" E	219602,651	9620451,561
TK 63.04.01.2003-01.2006-015	3° 25' 46,009" S	114° 28' 49,261" E	220034,604	9620570,115
TK 63.04.01.2003-01.2006-016	3° 25' 45,557" S	114° 28' 57,564" E	220290,986	9620584,667
TK 63.04.01.2003-01.2005-01.2006-000	3° 25' 40,603" S	114° 28' 57,903" E	220301,062	9620736,943
TK 63.04.01.2003-01.2004-01.2005-000	3° 25' 41,143" S	114° 28' 59,013" E	220335,388	9620720,438
TK 63.04.01.2003-01.2004-001	3° 25' 36,666" S	114° 29' 5,742" E	220542,840	9620858,601

Lampiran IV : Peraturan Bupati Barito Kuala
Nomor 35 Tahun 2024
Tanggal 18 April 2024

BATAS DESA, TITIK KARTOMETRIK, DAN PETA BATAS
DESA TABUNGANEN MUARA

a. BATAS DESA

Batas wilayah Desa Tabunganen Muara Kecamatan Tabunganen berbatasan dengan :

a. Batas sebelah Utara : Desa Tamban Muara Baru dan Desa Sungai Jingah Besar Kecamatan Tabunganen;
b. Batas sebelah Timur : Kabupaten Banjar Provinsi Kalimantan Selatan;
c. Batas sebelah Selatan : Desa Sungai Telan Besar Kecamatan Tabunganen; dan
d. Batas sebelah Barat : Desa Sungai Teras Luar, Desa Tabunganen Kecil, Desa Tabunganen Tengah dan Desa Sungai Telan Muara Kecamatan Tabunganen.

b. TITIK KARTOMETRIK BATAS DESA

TITIK KARTOMETRIK	KOORDINAT GEOGRAFIS		KOORDINAT UTM	
	LINTANG	BUJUR	X (M)	Y (M)
TK 63.04.01.2004-01.2010-01.2011-000	3° 24' 34,331" S	114° 28' 55,134" E	220210,189	9622773,502
TK 63.04.01.2004-01.2010-001	3° 24' 36,027" S	114° 28' 55,042" E	220207,503	9622721,371
TK 63.04.01.2004-01.2010-002	3° 25' 0,267" S	114° 29' 7,609" E	220597,585	9621977,414
TK 63.04.01.2004-01.2010-003	3° 24' 54,817" S	114° 29' 27,262" E	221204,124	9622146,493
TK 63.04.01.2004-01.2010-004	3° 24' 52,627" S	114° 29' 36,610" E	221492,656	9622214,539
TK 63.04.01.2004-01.2010-005	3° 24' 50,203" S	114° 29' 49,583" E	221893,128	9622290,096
TK 63.04.01.2004-01.2010-01.2011-000	3° 24' 34,991" S	114° 29' 53,552" E	222014,508	9622757,935
TK 63.04.01.2004-01.2009-01.2011-000	3° 23' 46,289" S	114° 30' 2,763" E	222295,089	9624255,411
TK 63.03-63.04.01.2004-02.2009-000	3° 23' 23,935" S	114° 30' 24,626" E	222968,569	9624944,180
TK 63.04.01.2003-01.2004-01.2005-000	3° 25' 41,143" S	114° 28' 59,013" E	220335,388	9620720,438
TK 63.04.01.2004-01.2005-001	3° 25' 18,231" S	114° 28' 55,510" E	220225,355	9621424,321
TK 63.04.01.2004-01.2005-002	3° 25' 14,184" S	114° 28' 52,798" E	220141,269	9621548,489
TK 63.04.01.2004-01.2005-003	3° 25' 13,473" S	114° 28' 51,513" E	220101,522	9621570,229
TK 63.04.01.2004-01.2005-004	3° 24' 36,272" S	114° 28' 45,816" E	219922,584	9622713,088
TK 63.04.01.2004-01.2005-01.2011-000	3° 24' 34,448" S	114° 28' 45,846" E	219923,361	9622769,141
TK 63.04.01.2003-01.2004-001	3° 25' 36,666" S	114° 29' 5,742" E	220542,840	9620858,601
TK 63.04.01.2003-01.2004-01.2012-000	3° 25' 32,219" S	114° 29' 12,424" E	220748,852	9620995,804
TK 63.04.01.2004-01.2012-001	3° 25' 21,635" S	114° 29' 30,827" E	221316,392	9621322,577
TK 63.04.01.2004-01.2012-002	3° 25' 21,785" S	114° 29' 31,405" E	221334,243	9621318,006
TK 63.04.01.2004-01.2012-003	3° 25' 22,664" S	114° 29' 39,873" E	221595,830	9621291,663
TK 63.04.01.2004-01.2012-004	3° 25' 24,255" S	114° 29' 52,051" E	221972,067	9621243,754
TK 63.04.01.2002-01.2004-01.2014-000	3° 26' 3,599" S	114° 30' 10,074" E	222531,874	9620036,062
TK 63.03-63.04.01.2002-01.2004-000	3° 27' 9,601" S	114° 30' 57,562" E	224003,745	9618011,441

Lampiran V : Peraturan Bupati Barito Kuala
Nomor 35 Tahun 2024
Tanggal 18 April 2024

BATAS DESA, TITIK KARTOMETRIK, DAN PETA BATAS
DESA TABUNGANEN TENGAH

a. BATAS DESA

Batas wilayah Desa Tabunganen Tengah Kecamatan Tabunganen berbatasan dengan :

a. Batas sebelah Utara : Desa Purwosari Baru Kecamatan Tamban;
b. Batas sebelah Timur : Desa Sungai Teras Dalam, Desa Sungai Teras Luar, dan Desa Tabunganen Muara Kecamatan Tabunganen;
c. Batas sebelah Selatan : Desa Sungai Telan Kecil Kecamatan Tabunganen; dan
d. Batas sebelah Barat : Desa Karya Baru dan Desa Perumus Kecamatan Tabunganen.

b. TITIK KARTOMETRIK BATAS DESA

TITIK KARTOMETRIK	KOORDINAT GEOGRAFIS		KOORDINAT UTM	
	LINTANG	BUJUR	X (M)	Y (M)
TK 63.04.01.2003-01.2004-01.2005-000	3° 25' 41,143" S	114° 28' 59,013" E	220335,388	9620720,438
TK 63.04.01.2004-01.2005-001	3° 25' 18,231" S	114° 28' 55,510" E	220225,355	9621424,321
TK 63.04.01.2004-01.2005-002	3° 25' 14,184" S	114° 28' 52,798" E	220141,269	9621548,489
TK 63.04.01.2004-01.2005-003	3° 25' 13,473" S	114° 28' 51,513" E	220101,522	9621570,229
TK 63.04.01.2004-01.2005-004	3° 24' 36,272" S	114° 28' 45,816" E	219922,584	9622713,088
TK 63.04.01.2004-01.2005-01.2011-000	3° 24' 34,448" S	114° 28' 45,846" E	219923,361	9622769,141
TK 63.04.01.2005-01.2011-001	3° 24' 34,415" S	114° 28' 38,528" E	219697,316	9622769,580
TK 63.04.01.2005-01.2011-002	3° 24' 31,014" S	114° 28' 38,058" E	219682,534	9622874,050
TK 63.04.01.2005-01.2011-003	3° 24' 30,714" S	114° 28' 28,749" E	219395,002	9622882,526
TK 63.04.01.2005-01.2011-004	3° 24' 28,512" S	114° 28' 29,228" E	219409,607	9622950,259
TK 63.04.01.2005-01.2011-005	3° 24' 8,247" S	114° 28' 12,332" E	218886,139	9623571,703
TK 63.04.01.2005-01.2011-006	3° 24' 7,862" S	114° 28' 7,563" E	218738,818	9623583,133
TK 63.04.01.2005-01.2011-007	3° 24' 4,392" S	114° 28' 7,768" E	218744,882	9623689,822
TK 63.04.01.2005-01.2011-008	3° 23' 48,022" S	114° 27' 55,971" E	218379,183	9624191,963
TK 63.04.01.2005-01.2011-009	3° 23' 38,847" S	114° 27' 59,249" E	218479,686	9624474,207
TK 63.04.01.2005-01.2008-01.2011-000	3° 23' 25,402" S	114° 27' 45,074" E	218040,807	9624886,297
TK 63.04.01.2005-01.2007-01.2008-02.2009-000	3° 22' 39,889" S	114° 26' 47,013" E	216243,810	9626280,380
TK 63.04.01.2003-01.2005-01.2006-000	3° 25' 40,603" S	114° 28' 57,903" E	220301,062	9620736,943
TK 63.04.01.2005-01.2006-001	3° 25' 34,927" S	114° 28' 46,234" E	219940,228	9620910,447
TK 63.04.01.2005-01.2006-002	3° 25' 24,262" S	114° 28' 29,230" E	219414,189	9621236,843
TK 63.04.01.2005-01.2006-003	3° 25' 20,676" S	114° 28' 30,659" E	219458,034	9621347,181
TK 63.04.01.2005-01.2006-004	3° 25' 15,664" S	114° 28' 28,210" E	219381,979	9621501,021
TK 63.04.01.2005-01.2006-005	3° 24' 42,461" S	114° 28' 0,966" E	218537,871	9622519,250
TK 63.04.01.2005-01.2006-007	3° 24' 18,806" S	114° 27' 27,699" E	217508,461	9623243,549
TK 63.04.01.2005-01.2006-008	3° 24' 5,593" S	114° 27' 22,511" E	217347,177	9623649,206
TK 63.04.01.2005-01.2006-009	3° 24' 5,565" S	114° 27' 19,656" E	217258,985	9623649,849
TK 63.04.01.2005-01.2006-010	3° 23' 47,163" S	114° 27' 14,919" E	217111,175	9624215,036
TK 63.04.01.2005-01.2006-011	3° 23' 45,444" S	114° 27' 14,977" E	217112,838	9624267,876
TK 63.04.01.2005-01.2006-01.2007-000	3° 23' 45,206" S	114° 26' 47,307" E	216258,207	9624272,918

Lampiran VI : Peraturan Bupati Barito Kuala
Nomor 35 Tahun 2024
Tanggal 18 April 2024

BATAS DESA, TITIK KARTOMETRIK, DAN PETA BATAS
DESA KARYA BARU

a. BATAS DESA

Batas wilayah Desa Karya Baru Kecamatan Tabunganen berbatasan dengan :

a. Batas sebelah Utara : Desa Tabunganen Tengah Kecamatan Tabunganen;
b. Batas sebelah Timur : Desa Tabunganen Tengah dan Desa Tabunganen Kecil Kecamatan Tabunganen;
c. Batas sebelah Selatan : Desa Sungai Telan Kecil Kecamatan Tabunganen; dan
d. Batas sebelah Barat : Desa Tabunganen Pemurus Kecamatan Tabunganen.

b. TITIK KARTOMETRIK BATAS DESA

TITIK KARTOMETRIK	KOORDINAT GEOGRAFIS		KOORDINAT UTM	
	LINTANG	BUJUR	X (M)	Y (M)
TK 63.04.01.2003-01.2005-01.2006-000	3° 25' 40,603" S	114° 28' 57,903" E	220301,062	9620736,943
TK 63.04.01.2005-01.2006-001	3° 25' 34,927" S	114° 28' 46,234" E	219940,228	9620910,447
TK 63.04.01.2005-01.2006-002	3° 25' 24,262" S	114° 28' 29,230" E	219414,189	9621236,843
TK 63.04.01.2005-01.2006-003	3° 25' 20,676" S	114° 28' 30,659" E	219458,034	9621347,181
TK 63.04.01.2005-01.2006-004	3° 25' 15,664" S	114° 28' 28,210" E	219381,979	9621501,021
TK 63.04.01.2005-01.2006-005	3° 24' 42,461" S	114° 28' 0,966" E	218537,871	9622519,250
TK 63.04.01.2005-01.2006-007	3° 24' 18,806" S	114° 27' 27,699" E	217508,461	9623243,549
TK 63.04.01.2005-01.2006-008	3° 24' 5,593" S	114° 27' 22,511" E	217347,177	9623649,206
TK 63.04.01.2005-01.2006-009	3° 24' 5,565" S	114° 27' 19,656" E	217258,985	9623649,849
TK 63.04.01.2005-01.2006-010	3° 23' 47,163" S	114° 27' 14,919" E	217111,175	9624215,036
TK 63.04.01.2005-01.2006-011	3° 23' 45,444" S	114° 27' 14,977" E	217112,838	9624267,876
TK 63.04.01.2005-01.2006-01.2007-000	3° 23' 45,206" S	114° 26' 47,307" E	216258,207	9624272,918
TK 63.04.01.2006-01.2007-001	3° 24' 18,453" S	114° 26' 50,454" E	216358,097	9623251,359
TK 63.04.01.2006-01.2007-002	3° 24' 18,739" S	114° 27' 1,622" E	216703,060	9623243,477
TK 63.04.01.2006-01.2007-003	3° 24' 58,373" S	114° 27' 42,552" E	217970,417	9622028,706
TK 63.04.01.2006-01.2007-004	3° 24' 59,577" S	114° 27' 43,522" E	218000,481	9621991,784
TK 63.04.01.2006-01.2007-005	3° 25' 0,144" S	114° 27' 44,174" E	218020,674	9621974,396
TK 63.04.01.2006-01.2007-006	3° 25' 34,385" S	114° 28' 0,397" E	218524,503	9620923,387
TK 63.04.01.2006-01.2007-007	3° 25' 35,346" S	114° 27' 57,475" E	218434,348	9620893,588
TK 63.04.01.2006-01.2007-008	3° 25' 36,142" S	114° 27' 56,016" E	218389,351	9620869,008
TK 63.04.01.2006-01.2007-009	3° 25' 42,856" S	114° 27' 54,373" E	218339,139	9620662,548
TK 63.04.01.2006-01.2007-010	3° 25' 49,417" S	114° 27' 34,398" E	217722,732	9620459,250
TK 63.04.01.2006-01.2007-011	3° 25' 49,567" S	114° 27' 29,390" E	217568,083	9620454,245
TK 63.04.01.2006-01.2007-012	3° 25' 50,424" S	114° 27' 55,125" E	218362,993	9620430,004
TK 63.04.01.2006-01.2007-013	3° 26' 12,856" S	114° 27' 55,367" E	218372,286	9619740,585
TK 63.04.01.2006-01.2007-014	3° 26' 25,827" S	114° 27' 36,419" E	217788,127	9619340,385
TK 63.04.01.2006-01.2007-015	3° 26' 33,512" S	114° 27' 46,800" E	218109,376	9619105,038
TK 63.04.01.2003-01.2006-01.2007-000	3° 26' 56,922" S	114° 27' 36,571" E	217795,365	9618384,729
TK 63.04.01.2003-01.2006-001	3° 27' 0,424" S	114° 27' 42,316" E	217973,099	9618277,581
TK 63.04.01.2003-01.2006-002	3° 27' 39,437" S	114° 27' 36,937" E	217810,191	9617078,111
TK 63.04.01.2003-01.2006-003	3° 27' 41,321" S	114° 27' 40,011" E	217905,280	9617020,463
TK 63.04.01.2003-01.2006-004	3° 27' 25,007" S	114° 27' 58,862" E	218486,109	9617523,392
TK 63.04.01.2003-01.2006-005	3° 27' 5,346" S	114° 28' 10,106" E	218831,768	9618128,582
TK 63.04.01.2003-01.2006-006	3° 27' 1,266" S	114° 28' 15,167" E	218987,740	9618254,391
TK 63.04.01.2003-01.2006-007	3° 27' 5,329" S	114° 28' 18,394" E	219087,752	9618129,781
TK 63.04.01.2003-01.2006-008	3° 27' 1,883" S	114° 28' 22,396" E	219211,048	9618236,011
TK 63.04.01.2003-01.2006-009	3° 26' 37,711" S	114° 28' 27,394" E	219363,445	9618979,337
TK 63.04.01.2003-01.2006-010	3° 26' 19,092" S	114° 28' 30,173" E	219447,768	9619551,802
TK 63.04.01.2003-01.2006-011	3° 26' 19,733" S	114° 28' 33,256" E	219543,019	9619532,354
TK 63.04.01.2003-01.2006-012	3° 26' 13,623" S	114° 28' 34,252" E	219573,291	9619720,209
TK 63.04.01.2003-01.2006-013	3° 26' 6,706" S	114° 28' 37,392" E	219669,706	9619933,047
TK 63.04.01.2003-01.2006-014	3° 25' 49,829" S	114° 28' 35,265" E	219602,651	9620451,561
TK 63.04.01.2003-01.2006-015	3° 25' 46,009" S	114° 28' 49,261" E	220034,604	9620570,115
TK 63.04.01.2003-01.2006-016	3° 25' 45,557" S	114° 28' 57,564" E	220290,986	9620584,667

Lampiran VII : Peraturan Bupati Barito Kuala
Nomor 35 Tahun 2024
Tanggal 18 April 2024

BATAS DESA, TITIK KARTOMETRIK, DAN PETA BATAS
DESA TABUNGANEN PEMURUS

a. BATAS DESA

Batas wilayah Desa Tabunganen Pemurus Kecamatan Tabunganen berbatasan dengan :

a. Batas sebelah Utara : Desa Koanda dan Desa Purwosari Baru Kecamatan Mandastana;
b. Batas sebelah Timur : Desa Karya Baru dan Desa Taunganen Tengah Kecamatan Tabunganen;
c. Batas sebelah Selatan : Desa Kuala Lupak Kecamatan Tabunganen; dan
d. Batas sebelah Barat : Desa Beringin Kencana dan Desa Tanggul Rejo Kecamatan Tabunganen.

b. TITIK KARTOMETRIK BATAS DESA

TITIK KARTOMETRIK	KOORDINAT GEOGRAFIS		KOORDINAT UTM	
	LINTANG	BUJUR	X (M)	Y (M)
TK 63.04.01.2007-02.2009-02.2011-000	3° 22' 48,081" S	114° 26' 28,054" E	215658,897	9626027,055
TK 63.04.01.2005-01.2007-01.2008-02.2009-000	3° 22' 39,889" S	114° 26' 47,013" E	216243,810	9626280,380
TK 63.04.01.2005-01.2006-01.2007-000	3° 23' 45,206" S	114° 26' 47,307" E	216258,207	9624272,918
TK 63.04.01.2006-01.2007-001	3° 24' 18,453" S	114° 26' 50,454" E	216358,097	9623251,359
TK 63.04.01.2006-01.2007-002	3° 24' 18,739" S	114° 27' 1,622" E	216703,060	9623243,477
TK 63.04.01.2006-01.2007-003	3° 24' 58,373" S	114° 27' 42,552" E	217970,417	9622028,706
TK 63.04.01.2006-01.2007-004	3° 24' 59,577" S	114° 27' 43,522" E	218000,481	9621991,784
TK 63.04.01.2006-01.2007-005	3° 25' 0,144" S	114° 27' 44,174" E	218020,674	9621974,396
TK 63.04.01.2006-01.2007-006	3° 25' 34,385" S	114° 28' 0,397" E	218524,503	9620923,387
TK 63.04.01.2006-01.2007-007	3° 25' 35,346" S	114° 27' 57,475" E	218434,348	9620893,588
TK 63.04.01.2006-01.2007-008	3° 25' 36,142" S	114° 27' 56,016" E	218389,351	9620869,008
TK 63.04.01.2006-01.2007-009	3° 25' 42,856" S	114° 27' 54,373" E	218339,139	9620662,548
TK 63.04.01.2006-01.2007-010	3° 25' 49,417" S	114° 27' 34,398" E	217722,732	9620459,250
TK 63.04.01.2006-01.2007-011	3° 25' 49,567" S	114° 27' 29,390" E	217568,083	9620454,245
TK 63.04.01.2006-01.2007-012	3° 25' 50,424" S	114° 27' 55,125" E	218362,993	9620430,004
TK 63.04.01.2006-01.2007-013	3° 26' 12,856" S	114° 27' 55,367" E	218372,286	9619740,585
TK 63.04.01.2006-01.2007-014	3° 26' 25,827" S	114° 27' 36,419" E	217788,127	9619340,385
TK 63.04.01.2006-01.2007-015	3° 26' 33,512" S	114° 27' 46,800" E	218109,376	9619105,038
TK 63.04.01.2003-01.2006-01.2007-000	3° 26' 56,922" S	114° 27' 36,571" E	217795,365	9618384,729
TK 63.04.01.2007-01.2013-02.2011-000	3° 23' 3,239" S	114° 25' 42,691" E	214258,981	9625557,477
TK 63.04.01.2007-01.2013-001	3° 23' 44,481" S	114° 25' 42,818" E	214266,273	9624289,921
TK 63.04.01.2007-01.2013-002	3° 23' 46,038" S	114° 25' 42,709" E	214263,039	9624242,083
TK 63.04.01.2007-01.2013-003	3° 23' 46,498" S	114° 24' 57,703" E	212872,973	9624224,211
TK 63.04.01.2007-01.2013-004	3° 23' 46,868" S	114° 24' 57,703" E	212873,010	9624212,854
TK 63.04.01.2001-01.2007-01.2014-000	3° 26' 21,908" S	114° 25' 30,042" E	213884,641	9619450,378
TK 63.04.01.2007-01.2014-001	3° 25' 55,924" S	114° 25' 30,287" E	213890,060	9620249,005
TK 63.04.01.2007-01.2014-002	3° 25' 53,593" S	114° 25' 32,619" E	213961,895	9620320,839
TK 63.04.01.2007-01.2014-003	3° 25' 22,851" S	114° 25' 32,967" E	213970,102	9621265,743
TK 63.04.01.2007-01.2014-004	3° 25' 21,686" S	114° 25' 32,953" E	213969,578	9621301,530
TK 63.04.01.2007-01.2014-005	3° 25' 21,647" S	114° 25' 30,458" E	213892,519	9621302,523
TK 63.04.01.2007-01.2014-006	3° 25' 20,326" S	114° 25' 30,498" E	213893,645	9621343,128
TK 63.04.01.2007-01.2014-007	3° 25' 18,099" S	114° 25' 30,504" E	213893,641	9621411,576
TK 63.04.01.2007-01.2014-008	3° 25' 17,648" S	114° 25' 24,111" E	213696,156	9621424,911
TK 63.04.01.2007-01.2014-009	3° 25' 11,009" S	114° 25' 24,175" E	213697,574	9621628,972
TK 63.04.01.2007-01.2014-010	3° 25' 11,446" S	114° 25' 11,270" E	213299,006	9621614,454
TK 63.04.01.2007-01.2014-010	3° 25' 11,260" S	114° 25' 17,767" E	213499,666	9621620,717
TK 63.04.01.2007-01.2014-011	3° 24' 32,825" S	114° 25' 11,057" E	213289,255	9622801,451
TK 63.04.01.2007-01.2013-01.2014-000	3° 24' 32,842" S	114° 24' 57,490" E	212870,213	9622799,832
TK 63.04.01.2001-01.2007-001	3° 26' 17,250" S	114° 26' 40,660" E	216065,329	9619599,389
TK 63.04.01.2001-01.2007-002	3° 26' 17,811" S	114° 26' 41,189" E	216081,694	9619582,194
TK 63.04.01.2001-01.2003-01.2007-000	3° 26' 44,146" S	114° 26' 52,370" E	216429,195	9618773,751
TK 63.04.01.2003-01.2007-001	3° 26' 51,101" S	114° 27' 15,119" E	217132,376	9618561,866
TK 63.04.01.2003-01.2007-002	3° 26' 54,156" S	114° 27' 23,500" E	217391,448	9618468,673
TK 63.04.01.2003-01.2007-003	3° 26' 59,315" S	114° 27' 32,805" E	217679,260	9618310,862

Lampiran VIII : Peraturan Bupati Barito Kuala
Nomor 35 Tahun 2024
Tanggal 18 April 2024

BATAS DESA, TITIK KARTOMETRIK, DAN PETA BATAS
DESA SUNGAI TERAS DALAM

a. BATAS DESA

Batas wilayah Desa Sungai Teras Dalam Kecamatan Tabunganen berbatasan dengan :

a. Batas sebelah Utara : Desa Purwosari Baru Kecamatan Tamban;
b. Batas sebelah Timur : Desa Sungai Jingah Besar Kecamatan Tabunganen;
c. Batas sebelah Selatan : Desa Sungai Teras Luar Kecamatan Tabunganen; dan
d. Batas sebelah Barat : Desa Tabunganen Tengah Kecamatan Tabunganen.

b. TITIK KARTOMETRIK BATAS DESA

TITIK KARTOMETRIK	KOORDINAT GEOGRAFIS		KOORDINAT UTM	
	LINTANG	BUJUR	X (M)	Y (M)
TK 63.04.01.2005-01.2008-01.2011-000	3° 23' 25,402" S	114° 27' 45,074" E	218040,807	9624886,297
TK 63.04.01.2008-01.2011-001	3° 24' 7,950" S	114° 29' 22,466" E	221052,239	9623586,487
TK 63.04.01.2008-01.2011-002	3° 24' 5,686" S	114° 29' 23,194" E	221074,558	9623656,133
TK 63.04.01.2008-01.2011-003	3° 24' 3,126" S	114° 29' 24,111" E	221102,669	9623734,862
TK 63.04.01.2008-01.2009-01.2011-000	3° 23' 36,827" S	114° 29' 30,152" E	221287,133	9624543,611
TK 63.04.01.2008-01.2009-001	3° 23' 34,170" S	114° 29' 23,467" E	221080,474	9624624,727
TK 63.04.01.2008-01.2009-002	3° 23' 21,500" S	114° 29' 6,205" E	220546,316	9625012,731
TK 63.04.01.2008-01.2009-003	3° 22' 49,563" S	114° 28' 43,995" E	219857,769	9625992,508
TK 63.04.01.2008-01.2009-004	3° 22' 23,243" S	114° 28' 29,791" E	219416,953	9626800,269
TK 63.04.01.2008-01.2009-02.2009-000	3° 21' 52,105" S	114° 28' 4,969" E	218647,812	9627755,264
TK 63.04.01.2005-01.2007-01.2008-02.2009-000	3° 22' 39,889" S	114° 26' 47,013" E	216243,810	9626280,380

Lampiran IX : Peraturan Bupati Barito Kuala
Nomor 35 Tahun 2024
Tanggal 18 April 2024

BATAS DESA, TITIK KARTOMETRIK, DAN PETA BATAS
DESA SUNGAI JINGAH BESAR

a. BATAS DESA

Batas wilayah Desa Sungai Jingah Besar Kecamatan Tabunganen berbatasan dengan :

a. Batas sebelah Utara : Desa Purwosari Baru Kecamatan Tamban;
b. Batas sebelah Timur : Desa Tamban Muara Baru Kecamatan Tamban;
c. Batas sebelah Selatan : Desa Tangunganen Muara Kecamatan Tabunganen dan Kabupaten Banjar Provinsi Kalimantan Selatan; dan
d. Batas sebelah Barat : Desa Sungai Teras Dalam Kecamatan Tabunganen.

b. TITIK KARTOMETRIK BATAS DESA

TITIK KARTOMETRIK	KOORDINAT GEOGRAFIS		KOORDINAT UTM	
	LINTANG	BUJUR	X (M)	Y (M)
TK 63.03-63.04.01.2004-02.2009-000	3° 23' 23,935" S	114° 30' 24,626" E	222968,569	9624944,180
TK 63.04.01.2004-01.2009-01.2011-000	3° 23' 46,289" S	114° 30' 2,763" E	222295,089	9624255,411
TK 63.04.01.2009-01.2011-001	3° 23' 44,781" S	114° 29' 45,900" E	221774,163	9624300,417
TK 63.04.01.2008-01.2009-01.2011-000	3° 23' 36,827" S	114° 29' 30,152" E	221287,133	9624543,611
TK 63.04.01.2008-01.2009-001	3° 23' 34,170" S	114° 29' 23,467" E	221080,474	9624624,727
TK 63.04.01.2008-01.2009-002	3° 23' 21,500" S	114° 29' 6,205" E	220546,316	9625012,731
TK 63.04.01.2008-01.2009-003	3° 22' 49,563" S	114° 28' 43,995" E	219857,769	9625992,508
TK 63.04.01.2008-01.2009-004	3° 22' 23,243" S	114° 28' 29,791" E	219416,953	9626800,269
TK 63.04.01.2008-01.2009-02.2009-000	3° 21' 52,105" S	114° 28' 4,969" E	218647,812	9627755,264
TK 63.03-63.04.01.2009-02.2008-000	3° 23' 16,688" S	114° 30' 24,314" E	222958,346	9625166,866
TK 63.04.01.2009-02.2008-001	3° 23' 7,475" S	114° 29' 56,348" E	222093,881	9625447,788
TK 63.04.01.2009-02.2008-02.2009-000	3° 21' 45,665" S	114° 28' 22,077" E	219175,719	9627954,570

Lampiran X : Peraturan Bupati Barito Kuala
Nomor 35 Tahun 2024
Tanggal 18 April 2024

BATAS DESA, TITIK KARTOMETRIK, DAN PETA BATAS
DESA TABUNGANEN KECIL

a. BATAS DESA

Batas wilayah Desa Tabunganen Kecil Kecamatan Tabunganen berbatasan dengan :

a. Batas sebelah Utara : Desa Sungai Teras Luar Kecamatan Tabunganen;
b. Batas sebelah Timur : Tabunganen Muara Kecamatan Tabunganen;
c. Batas sebelah Selatan : Desa Tabunganen Muara Kecamatan Tabunganen; dan
d. Batas sebelah Barat : Desa Tabunganen Muara Kecamatan Tabunganen.

b. TITIK KARTOMETRIK BATAS DESA

TITIK KARTOMETRIK	KOORDINAT GEOGRAFIS		KOORDINAT UTM	
	LINTANG	BUJUR	X (M)	Y (M)
TK 63.04.01.2004-01.2010-01.2011-000	3° 24' 34,991" S	114° 29' 53,552" E	222014,508	9622757,935
TK 63.04.01.2010-01.2011-001	3° 24' 34,686" S	114° 29' 41,590" E	221645,024	9622766,333
TK 63.04.01.2004-01.2010-01.2011-000	3° 24' 34,331" S	114° 28' 55,134" E	220210,189	9622773,502
TK 63.04.01.2004-01.2010-001	3° 24' 36,027" S	114° 28' 55,042" E	220207,503	9622721,371
TK 63.04.01.2004-01.2010-002	3° 25' 0,267" S	114° 29' 7,609" E	220597,585	9621977,414
TK 63.04.01.2004-01.2010-003	3° 24' 54,817" S	114° 29' 27,262" E	221204,124	9622146,493
TK 63.04.01.2004-01.2010-004	3° 24' 52,627" S	114° 29' 36,610" E	221492,656	9622214,539
TK 63.04.01.2004-01.2010-005	3° 24' 50,203" S	114° 29' 49,583" E	221893,128	9622290,096

Lampiran XI : Peraturan Bupati Barito Kuala
Nomor 35 Tahun 2024
Tanggal 18 April 2024

BATAS DESA, TITIK KARTOMETRIK, DAN PETA BATAS
DESA SUNGAI TERAS LUAR

a. BATAS DESA

Batas wilayah Desa Sungai Teras Luar Kecamatan Tabunganen berbatasan dengan :

a. Batas sebelah Utara : Desa Sungai Teras Dalam dan Desa Sungai Jingah Besar Kecamatan Tabunganen;
b. Batas sebelah Timur : Desa Tabunganen Muara Kecamatan Tabunganen;
c. Batas sebelah Selatan : Desa Tabunganen Kecil Kecamatan Tabunganen; dan
d. Batas sebelah Barat : Desa Tabunganen Tengah Kecamatan Tabunganen.

b. TITIK KARTOMETRIK BATAS DESA

TITIK KARTOMETRIK	KOORDINAT GEOGRAFIS		KOORDINAT UTM	
	LINTANG	BUJUR	X (M)	Y (M)
TK 63.04.01.2004-01.2010-01.2011-000	3° 24' 34,991" S	114° 29' 53,552" E	222014,508	9622757,935
TK 63.04.01.2010-01.2011-001	3° 24' 34,686" S	114° 29' 41,590" E	221645,024	9622766,333
TK 63.04.01.2004-01.2010-01.2011-000	3° 24' 34,331" S	114° 28' 55,134" E	220210,189	9622773,502
TK 63.04.01.2004-01.2005-01.2011-000	3° 24' 34,448" S	114° 28' 45,846" E	219923,361	9622769,141
TK 63.04.01.2005-01.2011-001	3° 24' 34,415" S	114° 28' 38,528" E	219697,316	9622769,580
TK 63.04.01.2005-01.2011-002	3° 24' 31,014" S	114° 28' 38,058" E	219682,534	9622874,050
TK 63.04.01.2005-01.2011-003	3° 24' 30,714" S	114° 28' 28,749" E	219395,002	9622882,526
TK 63.04.01.2005-01.2011-004	3° 24' 28,512" S	114° 28' 29,228" E	219409,607	9622950,259
TK 63.04.01.2005-01.2011-005	3° 24' 8,247" S	114° 28' 12,332" E	218886,139	9623571,703
TK 63.04.01.2005-01.2011-006	3° 24' 7,862" S	114° 28' 7,563" E	218738,818	9623583,133
TK 63.04.01.2005-01.2011-007	3° 24' 4,392" S	114° 28' 7,768" E	218744,882	9623689,822
TK 63.04.01.2005-01.2011-008	3° 23' 48,022" S	114° 27' 55,971" E	218379,183	9624191,963
TK 63.04.01.2005-01.2011-009	3° 23' 38,847" S	114° 27' 59,249" E	218479,686	9624474,207
TK 63.04.01.2005-01.2008-01.2011-000	3° 23' 25,402" S	114° 27' 45,074" E	218040,807	9624886,297
TK 63.04.01.2008-01.2011-001	3° 24' 7,950" S	114° 29' 22,466" E	221052,239	9623586,487
TK 63.04.01.2008-01.2011-002	3° 24' 5,686" S	114° 29' 23,194" E	221074,558	9623656,133
TK 63.04.01.2008-01.2011-003	3° 24' 3,126" S	114° 29' 24,111" E	221102,669	9623734,862
TK 63.04.01.2008-01.2009-01.2011-000	3° 23' 36,827" S	114° 29' 30,152" E	221287,133	9624543,611
TK 63.04.01.2004-01.2009-01.2011-000	3° 23' 46,289" S	114° 30' 2,763" E	222295,089	9624255,411
TK 63.04.01.2009-01.2011-001	3° 23' 44,781" S	114° 29' 45,900" E	221774,163	9624300,417

Lampiran XII : Peraturan Bupati Barito Kuala
Nomor 35 Tahun 2024
Tanggal 18 April 2024

BATAS DESA, TITIK KARTOMETRIK, DAN PETA BATAS
DESA SUNGAI TELAN MUARA

a. BATAS DESA

Batas wilayah Desa Sungai Telan Muara Kecamatan Tabunganen berbatasan dengan :

a. Batas sebelah Utara : Desa Tabunganen Muara Kecamatan Tabunganen;
b. Batas sebelah Timur : Desa Tabunganen Muara Kecamatan Tabunganen;
c. Batas sebelah Selatan : Desa Sungai Telan Besar Kecamatan Tabunganen; dan
d. Batas sebelah Barat : Desa Sungai Telan Kecil Kecamatan Tabunganen.

b. TITIK KARTOMETRIK BATAS DESA

TITIK KARTOMETRIK	KOORDINAT GEOGRAFIS		KOORDINAT UTM	
	LINTANG	BUJUR	X (M)	Y (M)
TK 63.04.01.2003-01.2004-01.2012-000	3° 25' 32,219" S	114° 29' 12,424" E	220748,852	9620995,804
TK 63.04.01.2004-01.2012-001	3° 25' 21,635" S	114° 29' 30,827" E	221316,392	9621322,577
TK 63.04.01.2004-01.2012-002	3° 25' 21,785" S	114° 29' 31,405" E	221334,243	9621318,006
TK 63.04.01.2004-01.2012-003	3° 25' 22,664" S	114° 29' 39,873" E	221595,830	9621291,663
TK 63.04.01.2004-01.2012-004	3° 25' 24,255" S	114° 29' 52,051" E	221972,067	9621243,754
TK 63.04.01.2002-01.2004-01.2014-000	3° 26' 3,599" S	114° 30' 10,074" E	222531,874	9620036,062
TK 63.04.01.2002-01.2012-001	3° 26' 8,310" S	114° 29' 57,326" E	222138,543	9619890,231
TK 63.04.01.2002-01.2012-002	3° 26' 14,611" S	114° 29' 48,075" E	221853,324	9619695,834
TK 63.04.01.2002-01.2003-01.2012-000	3° 26' 19,291" S	114° 29' 42,435" E	221679,527	9619551,564
TK 63.04.01.2003-01.2012-001	3° 26' 11,550" S	114° 29' 35,377" E	221460,917	9619788,898
TK 63.04.01.2003-01.2012-002	3° 26' 4,515" S	114° 29' 33,204" E	221393,231	9620004,905
TK 63.04.01.2003-01.2012-003	3° 25' 59,506" S	114° 29' 31,958" E	221354,365	9620158,774
TK 63.04.01.2003-01.2012-004	3° 25' 57,582" S	114° 29' 30,664" E	221314,231	9620217,783
TK 63.04.01.2003-01.2012-005	3° 25' 56,968" S	114° 29' 31,382" E	221336,369	9620236,719
TK 63.04.01.2003-01.2012-006	3° 25' 55,899" S	114° 29' 30,210" E	221300,068	9620269,468
TK 63.04.01.2003-01.2012-007	3° 25' 54,259" S	114° 29' 28,139" E	221236,001	9620319,694
TK 63.04.01.2003-01.2012-008	3° 25' 49,932" S	114° 29' 24,307" E	221117,285	9620452,396
TK 63.04.01.2003-01.2012-009	3° 25' 45,148" S	114° 29' 19,159" E	220957,911	9620598,984
TK 63.04.01.2003-01.2012-010	3° 25' 42,189" S	114° 29' 15,407" E	220841,788	9620689,638
TK 63.04.01.2003-01.2012-011	3° 25' 37,379" S	114° 29' 13,968" E	220796,951	9620837,347

Lampiran XIII : Peraturan Bupati Barito Kuala
Nomor 35 Tahun 2024
Tanggal 18 April 2024

BATAS DESA, TITIK KARTOMETRIK, DAN PETA BATAS
DESA BERINGIN KENCANA

a. BATAS DESA

Batas wilayah Desa Beringin Kencana Kecamatan Tabunganen berbatasan dengan :

a. Batas sebelah Utara : Desa Sekata Baru dan Desa Koanda Kecamatan Tamban;
b. Batas sebelah Timur : Tabunganen Pemurus Kecamatan Tabunganen;
c. Batas sebelah Selatan : Kabupaten Kapuas Provinsi Kalimantan Tengah; dan
d. Batas sebelah Barat : Desa Tanggul Rejo dan Desa Kuala Lupak Kecamatan Tabunganen.

b. TITIK KARTOMETRIK BATAS DESA

TITIK KARTOMETRIK	KOORDINAT GEOGRAFIS		KOORDINAT UTM	
	LINTANG	BUJUR	X (M)	Y (M)
TK 63.04.01.2007-01.2013-02.2011-000	3° 23' 3,239" S	114° 25' 42,691" E	214258,981	9625557,477
TK 63.04.01.2007-01.2013-001	3° 23' 44,481" S	114° 25' 42,818" E	214266,273	9624289,921
TK 63.04.01.2007-01.2013-002	3° 23' 46,038" S	114° 25' 42,709" E	214263,039	9624242,083
TK 63.04.01.2007-01.2013-003	3° 23' 46,498" S	114° 24' 57,703" E	212872,973	9624224,211
TK 63.04.01.2007-01.2013-004	3° 23' 46,868" S	114° 24' 57,703" E	212873,010	9624212,854
TK 63.04.01.2007-01.2013-01.2014-000	3° 24' 32,842" S	114° 24' 57,490" E	212870,213	9622799,832
TK 63.04.01.2001-01.2013-01.2014-000	3° 24' 31,798" S	114° 21' 55,385" E	207245,385	9622816,678
TK 62.03-63.04.01-2001-01.2013-000	3° 24' 30,751" S	114° 21' 20,094" E	206155,225	9622845,862
TK 62.03-63.04.01-2001-02.2010-000	3° 23' 12,055" S	114° 21' 45,233" E	206925,107	9625266,808
TK 63.04.01.2013-02.2010-02.2011-000	3° 22' 33,642" S	114° 24' 49,140" E	212602,530	9626462,761

Lampiran XIV : Peraturan Bupati Barito Kuala
Nomor 35 Tahun 2024
Tanggal 18 April 2024

BATAS DESA, TITIK KARTOMETRIK, DAN PETA BATAS
DESA TANGGUL REJO

a. BATAS DESA

Batas wilayah Desa Tanggul Rejo Kecamatan Tabunganen berbatasan dengan :

a. Batas sebelah Utara : Desa Beringin Kencana Kecamatan Tabunganen;
b. Batas sebelah Timur : Tabunganen Pemurus Kecamatan Tabunganen;
c. Batas sebelah Selatan : Desa Kuala Lupak Kecamatan Tabunganen; dan
d. Batas sebelah Barat : Desa Kuala Lupak Kecamatan Tabunganen.

b. TITIK KARTOMETRIK BATAS DESA

TITIK KARTOMETRIK	KOORDINAT GEOGRAFIS		KOORDINAT UTM	
	LINTANG	BUJUR	X (M)	Y (M)
TK 63.04.01.2001-01.2013-01.2014-000	3° 24' 31,798" S	114° 21' 55,385" E	207245,385	9622816,678
TK 63.04.01.2001-01.2014-001	3° 25' 14,199" S	114° 21' 54,978" E	207236,396	9621513,362
TK 63.04.01.2001-01.2014-002	3° 25' 16,692" S	114° 22' 57,841" E	209178,272	9621442,056
TK 63.04.01.2001-01.2014-003	3° 25' 24,094" S	114° 23' 9,459" E	209537,731	9621215,523
TK 63.04.01.2001-01.2014-004	3° 26' 13,574" S	114° 23' 14,245" E	209689,704	9619695,125
TK 63.04.01.2001-01.2014-005	3° 26' 26,485" S	114° 24' 32,206" E	212098,722	9619304,864
TK 63.04.01.2001-01.2014-006	3° 26' 40,238" S	114° 24' 28,224" E	211976,885	9618881,839
TK 63.04.01.2001-01.2014-007	3° 26' 44,139" S	114° 24' 50,744" E	212672,741	9618763,835
TK 63.04.01.2001-01.2014-008	3° 26' 38,424" S	114° 24' 55,797" E	212828,346	9618939,899
TK 63.04.01.2001-01.2014-009	3° 26' 40,271" S	114° 25' 0,727" E	212980,746	9618883,543
TK 63.04.01.2001-01.2014-010	3° 26' 26,992" S	114° 25' 2,650" E	213039,061	9619291,848
TK 63.04.01.2001-01.2007-01.2014-000	3° 26' 21,908" S	114° 25' 30,042" E	213884,641	9619450,378
TK 63.04.01.2007-01.2014-001	3° 25' 55,924" S	114° 25' 30,287" E	213890,060	9620249,005
TK 63.04.01.2007-01.2014-002	3° 25' 53,593" S	114° 25' 32,619" E	213961,895	9620320,839
TK 63.04.01.2007-01.2014-003	3° 25' 22,851" S	114° 25' 32,967" E	213970,102	9621265,743
TK 63.04.01.2007-01.2014-004	3° 25' 21,686" S	114° 25' 32,953" E	213969,578	9621301,530
TK 63.04.01.2007-01.2014-005	3° 25' 21,647" S	114° 25' 30,458" E	213892,519	9621302,523
TK 63.04.01.2007-01.2014-006	3° 25' 20,326" S	114° 25' 30,498" E	213893,645	9621343,128
TK 63.04.01.2007-01.2014-007	3° 25' 18,099" S	114° 25' 30,504" E	213893,641	9621411,576
TK 63.04.01.2007-01.2014-008	3° 25' 17,649" S	114° 25' 24,111" E	213696,156	9621424,911
TK 63.04.01.2007-01.2014-009	3° 25' 11,009" S	114° 25' 24,175" E	213697,574	9621628,972
TK 63.04.01.2007-01.2014-010	3° 25' 11,446" S	114° 25' 11,270" E	213299,006	9621614,454
TK 63.04.01.2007-01.2014-010	3° 25' 11,260" S	114° 25' 17,767" E	213499,666	9621620,717
TK 63.04.01.2007-01.2014-011	3° 24' 32,825" S	114° 25' 11,057" E	213289,255	9622801,451
TK 63.04.01.2007-01.2013-01.2014-000	3° 24' 32,842" S	114° 24' 57,490" E	212870,213	9622799,832

c. PETA BATAS DESA

Pj. BUPATI BARITO KUALA,

H. MUJIYAT

c. PETA BATAS DESA

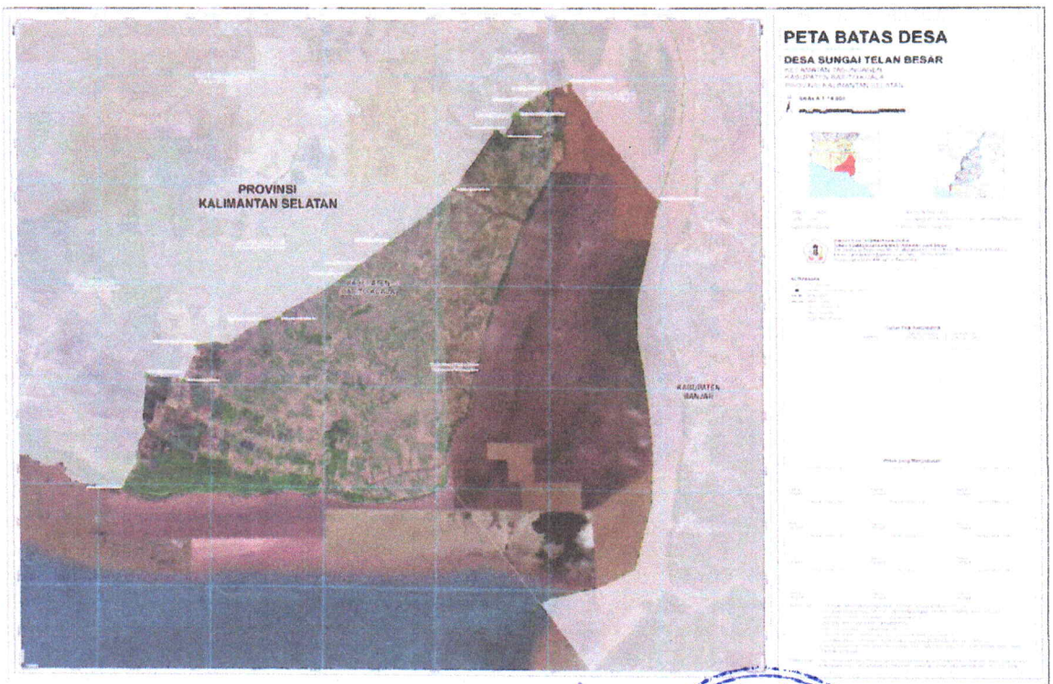

Pj. BUPATI BARITO KUALA,

MUJIYAT

c. PETA BATAS DESA

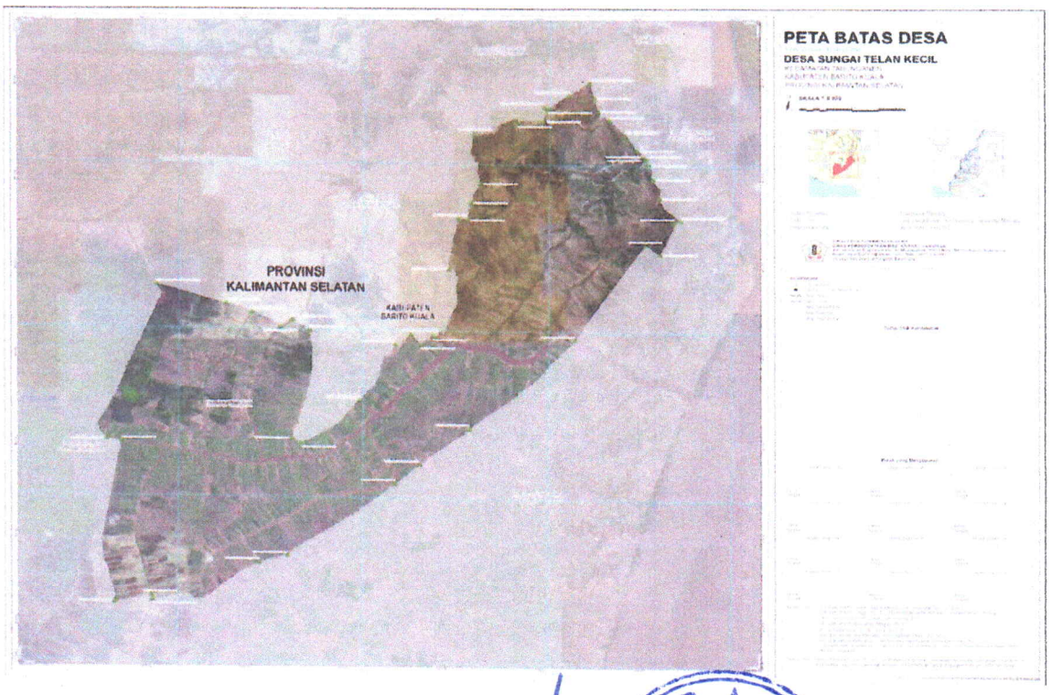

Pj. BUPATI BARITO KUALA,

MUJIYAT

c. PETA BATAS DESA

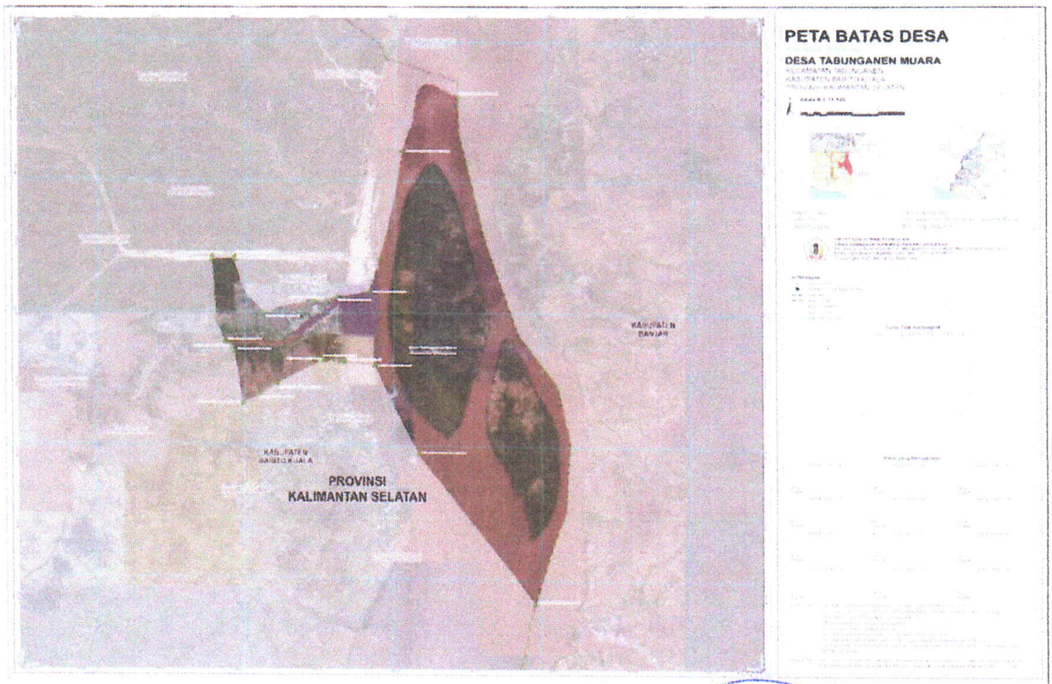

Pj. BUPATI BARITO KUALA,

MUJIYAT

c. PETA BATAS DESA

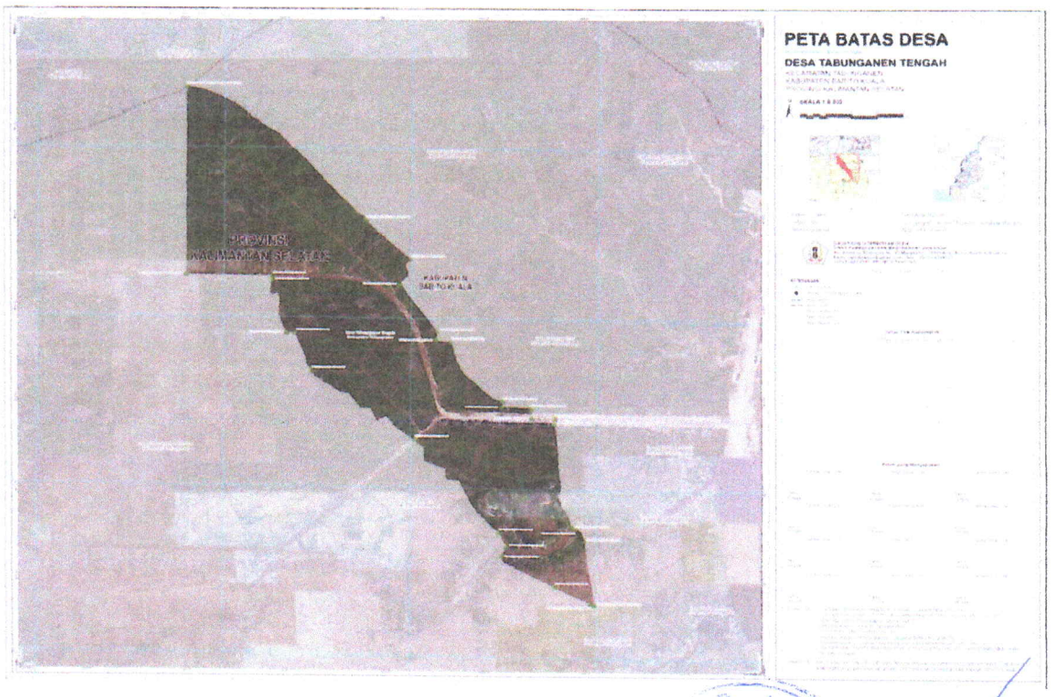

Pj. BUPATI BARITO KUALA,

MUJIYAT

c. PETA BATAS DESA

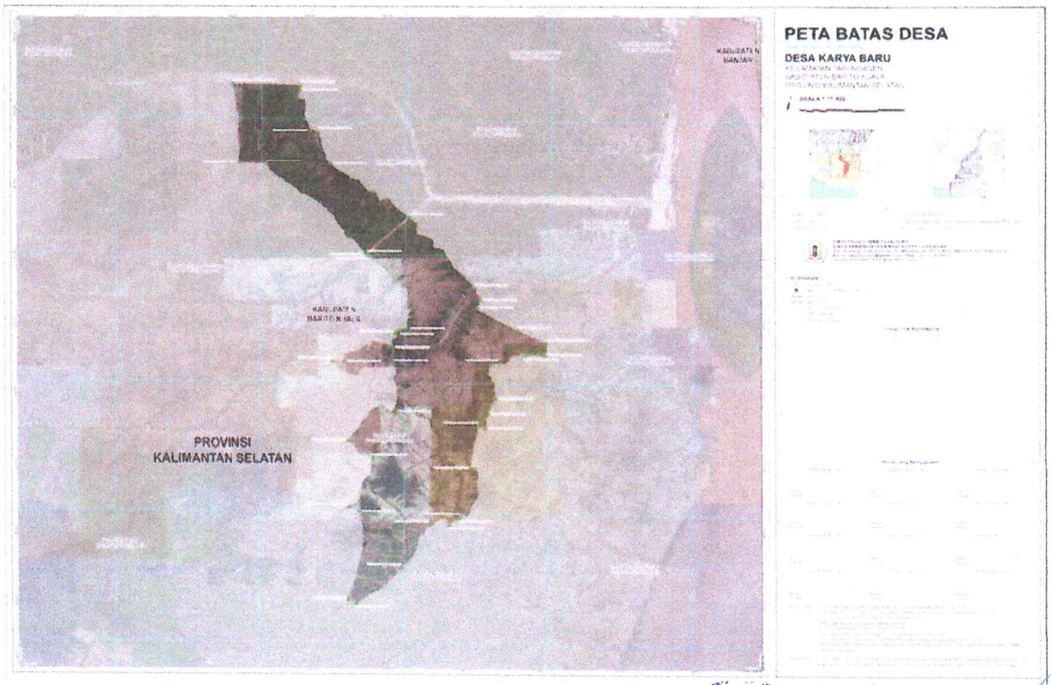

Pj. BUPATI BARITO KUALA,

MUJIYAT

c. PETA BATAS DESA

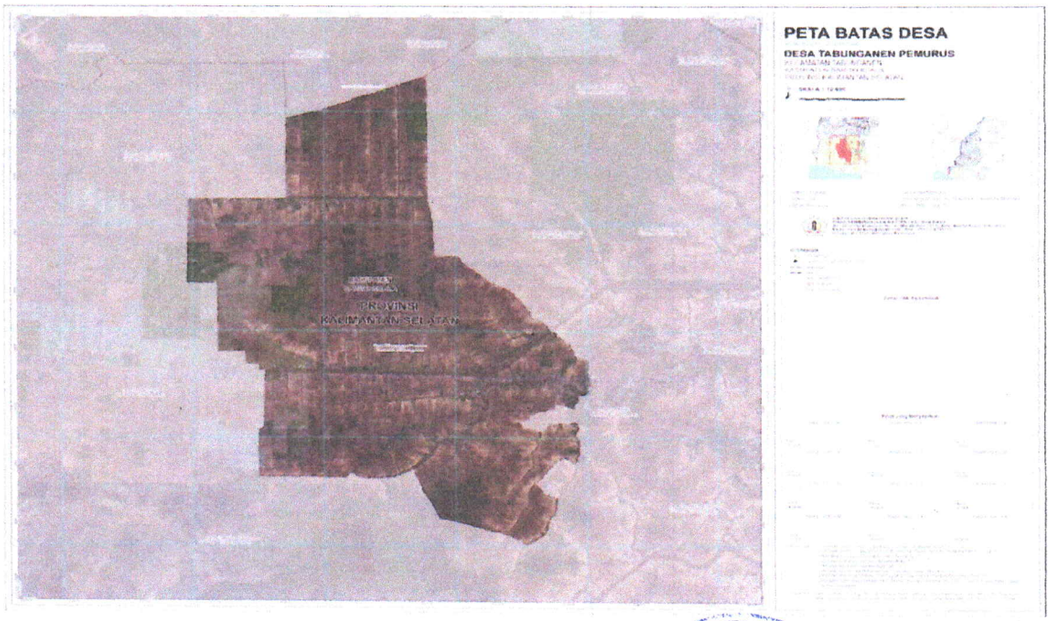

Pj. BUPATI BARITO KUALA,

MUJIYAT

c. PETA BATAS DESA

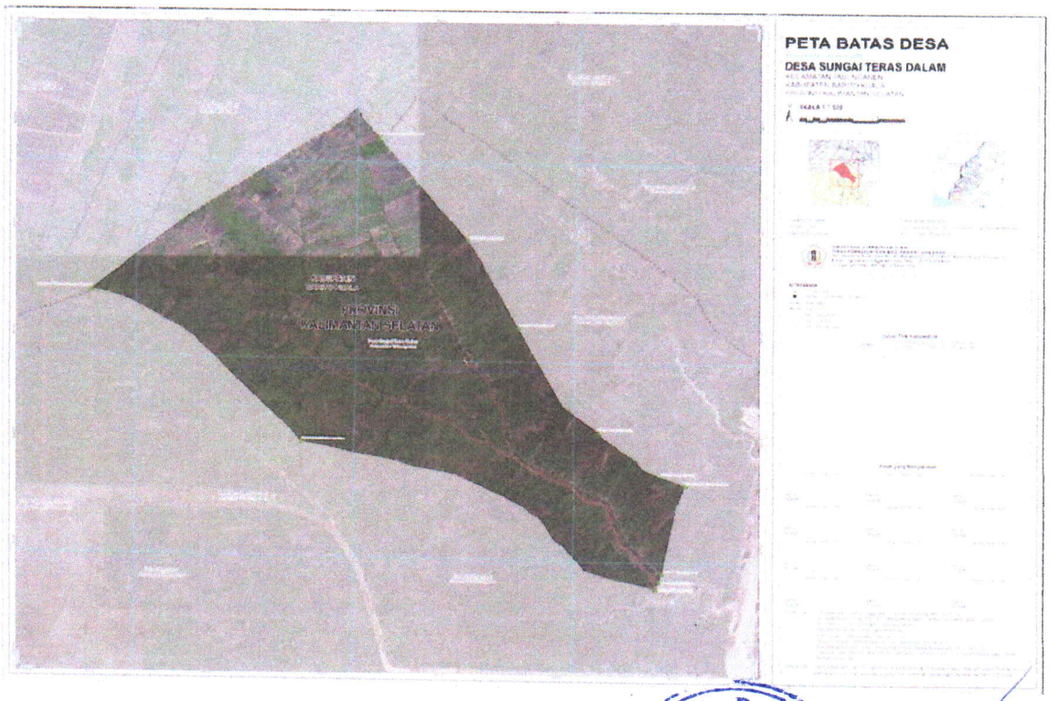

Pj. BUPATI BARITO KUALA,

MUJIYAT

c. PETA BATAS DESA

Pj. BUPATI BARITO KUALA,

H. MUJIYAT

c. PETA BATAS DESA

Pj. BUPATI BARITO KUALA,

MUJIYAT

c. PETA BATAS DESA

Pj. BUPATI BARITO KUALA,

MUJIYAT

c. PETA BATAS DESA

Pj. BUPATI BARITO KUALA,

MUJIYAT

c. PETA BATAS DESA

Pj. BUPATI BARITO KUALA,

MUJIYAT

c. PETA BATAS DESA

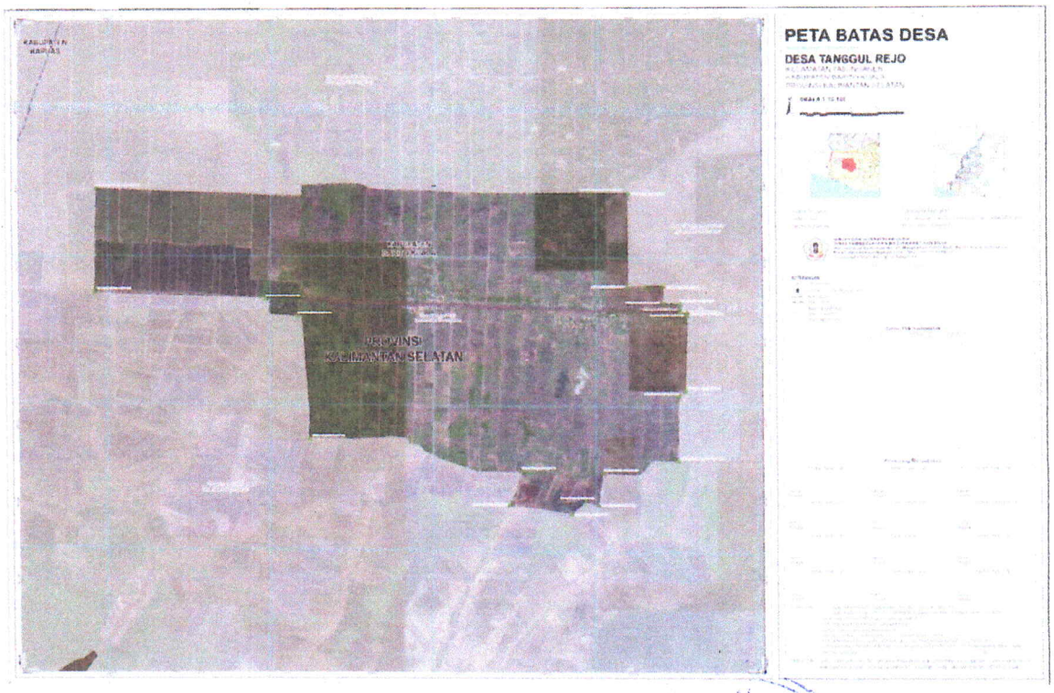

Pj. BUPATI BARITO KUALA,

MUJIYAT